

# MAYKSNER MUHANDIS-MASLAHATCHILARI



AVSTRIYA GEOAXBOROT XIZMATLARI

# KOMPANIYANING TASHKILY TUZILMASI

## BOSH OFIS

**MAYKSNER MUHANDIS-MASLAHATCHILARI**

**A-1080 VENA, LINKE VAYNZELE 4**

**AVSTRIYA/OVRO'PA**

**Tel: +43 1 587 96 16**

**Faks: +43 1 587 34 32**

**[meixner@meixner.com](mailto:meixner@meixner.com)**

**[www.meixner.com](http://www.meixner.com)**

**Diplomlangan muhandis,**

**D-r. Garold Mayksner**

**Presidenti va CEO**



Bosh mutahassislar:

**Dipl.-muh. Wolfgang Mayksner**

Geodeziya bo'yicha Katta  
Maslahatchi

**Dipl.-muh. Rayner Kalliany**

Fotogrammetriya

**Dipl.-muh. Christian Weichinger**

Kadastr

**Dipl.-muh. Gerbert Krogler**

Kadastr bo'yicha Katta  
Maslahatchi

**Dipl.-muh. Oleg Jeremenko**

Fotogrammetriya

**Dipl.-muh. Martin Xinger**

Axborot texnologiyalari

**Dipl.-muh. Gerhard Pfaler**

Xalqaro aloqalar

**Dipl.-muh. Konrad Kayzer**

GPS bo'yicha Katta Maslahatchi

**Dipl.-muh. Martin Kalafut**

GPS, AJIS Guruh Rahbari,  
Slovakiya

**Dipl.-muh. Stefan Shmidt**

Geodeziya

**Dipl.-muh. Yohannes Shtayner**

Kadastr, Geodeziya

**Magistr Vera Hinterlaytner**

GAT biznesi

**MAYKSNER MUHANDIS-MASLAHATCHILARI**

# KOMPANIYA TARIXI

“MAYKSNER MUHANDIS-MASLAHATCHILARI” Ovroqadagi geodeziya va maslahatlar berish borasida ovro’podagi etakchi kompaniyalardan biri bo’lib, Avstriyaning Vena shahrida o’z shtab-kvartirasiga ega.

1939 yilda tashkil topgan “MAYKSNER MUHANDIS-MASLAHATCHILARI” hozirgi mavqeiga bosqichma-bosqich erishdi. Shu davr ichida “MAYKSNER MUHANDIS-MASLAHATCHILARI” Avstriyadagi va chet el mamlatatlardagi ko’pgina loyihalarda katta rol o’ynagan.

1968 yildan boshlab kompaniya o’z faoliyatini barcha besh qit’aga yoydi.

“MAYKSNER MUHANDIS-MASLAHATCHILARI” kompaniyasida qariyb 60 nafar mutahassislar geodeziya, fotogrammetriya, raqamli haritalarni tuzish, er kadastr, loyihalashtirish, dasturlar ishlab chiqish, geoinformasion tizimi, geomarketing va o’qitish ishlari buyicha ishlar olib borishadi.

1997 yildan “MAYKSNER MUHANDIS-MASLAHATCHILARI” Boshqaruv sifati buyicha EN ISO 9001 Sertifikati egasidir.

## QUYIDAGILAR BILAN ALOQA O’RNATILGAN:

### **AGIS GMBH**

Geomarketing, Geoma’lumotlar,  
GPS, Geografik Ahborot Tizimlari  
Vena, Avstriya

[www.agis.at](http://www.agis.at)

### **DIGIMAP s r.o.**

Tasvirni skanerga olish, fotogrammetriya  
Brno, Chehiya Respublikasi

[www.digimap.cz](http://www.digimap.cz)

### **AGIS Slovakia spol. s r.o.**

GPS, Geomarketing  
Bratislava, Slovakiya

[www.agissk.sk](http://www.agissk.sk)

### **TehnoMAYKSNER**

GAT, Geodeziya va Xaritalash  
Baya Mer, Ruminiya

### **Rossiyadagi Filiali**

Erni Ro’yxatga Olish, Er kadastr  
Nina Ermolaeva  
Doimiy Vakil  
Moskva, Rossiya

### **Avstriya Atrof-muhitni O’rganish Guruhi**

Atrof-muhitni O’rganish Hizmati  
Vena, Avstriya

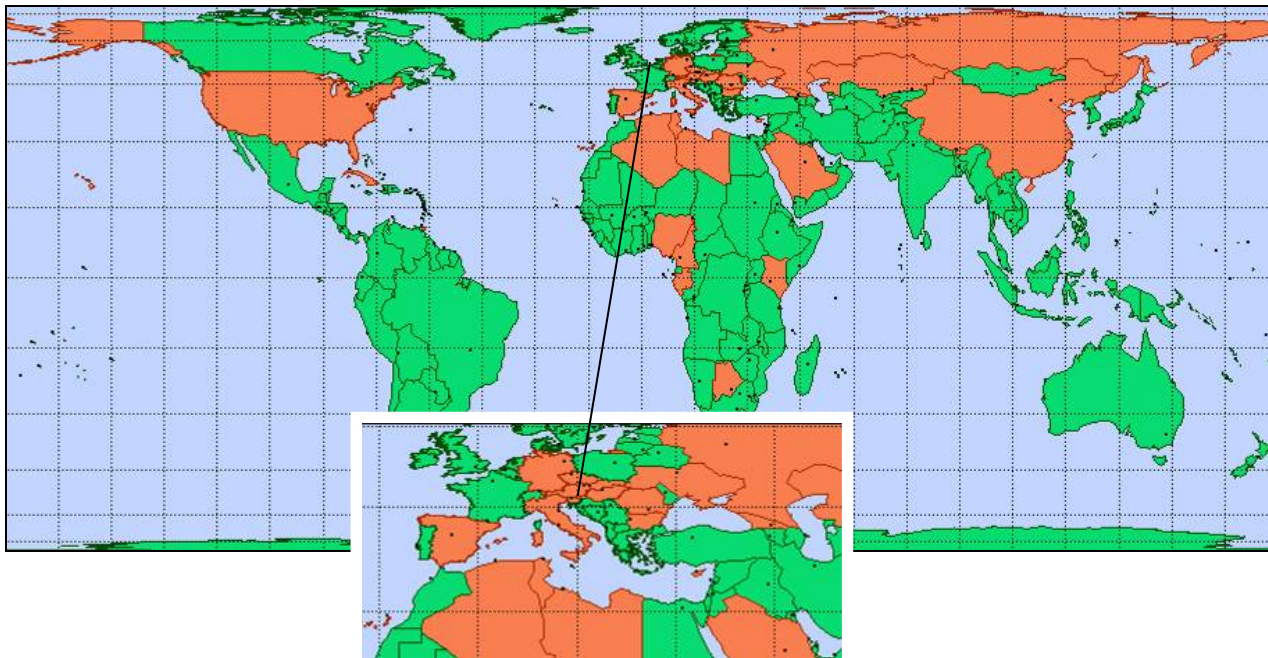
### **Vena Mintaqasi Avtomobil bo’yicha Guruhi**

Joylarda Hizmatlar ko’rsatish,  
GPS, Mashina grafikasida yordamidagi tasvirlash texnikasi,  
Quyida Avstriya, AVSTRIYA

# BUYURTMACHILAR / MIJOSLAR

Ko'p yillar davomida mamnun bo'lgan butun dunyo mijozlari "MAYKSNER MUHANDIS-MASLAHATCHILARI" ko'rsatadigan xizmatlarning yuqori sifatliga ishonadi.

## BIZ BUTUN DUNYODA ISHLAYMIZ



JAZOIR, AVSTRIYA, BUTAN, BOTSVANA, BOLGARIYA, KAMERUN, KEYP VERDE, CHEHIYA RESPUBLIKASI, XITOIY, KUBA, KIPR, GABON, GRUZIYA, GERMANIYA, VENGRIYA, ITALIYA, QOZOG'ISTON, KENIYA, LIVIYA, NIGERIYA, RUMINIYA, ROSSIYA, SAUDIYA ARABISTONI, SLOVAKIYA, SLOVENIYA, ISPANIYA, TRINDAD, TUNIS, UKRAINA, AMERIKA QO'SHMA SHTATLARI

## Biz so'nggi vaqtlarda quyidagi mashhur mijozlarga xizmat ko'rsatdik

**Ovro'pa Kommissiyasi**  
Bryussel

**Jahon Banki**  
Vashington KOLUMBIYA okrugi

**Kipr Respublikasi**  
Nikoziya

**Rossiya Federasiyasi**  
Moskva

**Avstriya Respublikasi**  
Vena

**Sloveniya Respublikasi**  
Lyublyana

**MAYKSNER MUHANDIS-MASLAHATCHILARI**

# FAOLIYAT SOHASI

“MAYKSNER MUHANDIS-MASLAHATCHILARI”ning qobiliyatlari va uslublari quyidagi

eng zamonaviy texnologiyalardan foydalanish imkoniyatlariga asoslanadi:

**GAT, GPS,  
Fotogrammetriya  
Masofadan turib zondlash  
Raqamli Taheometriya va Nivelirlash**

Quyidagi sohalarda yuqori sifatli loyihalarni joriy etish:

**Yer kadastri  
Erni ro'yhatga olish  
Geodezik s'yomka  
Xaritalash  
Muhandislik Geodeziyasi  
Atrof-muhit monitoringi  
O'rmonlarga etkasilgan zararni aniqlash**

Quyidagi sohalarda eng professional xizmatlar ko'rsatish

**O'qitish  
Ilmiy tadqiqotlar  
Maslahatlar berish  
Mashina grafikasi yordamida tasvirlash  
Loyihalarni boshqarish  
Dasturiy ta'minotlar ishlab chiqish**



# HIZMATLAR KO'RSATISH


Eng zamonaviy texnologiyalar yordamida

Mobil GAT



Mobil asboblarda fazoviy ma'lumotlar olish (Kipr)

Qo'l GSPlari



Geodeziya Tarmog'ini Barpo etish (Bhutan)

Real vaqt rejimidagi GPS



Muqaddas Stefan Coborini Injener-geodeziyaga oid s'yomka qilish (Avstriya)

Raqamli taqsimot va raqamli nivelirish



Avtomobil yo'llari va temir yo'llarni loyihalash uchun joyning dala s'yomkasi va Raqamli modeli (Jazoir)

Fotogrammetrik asbob-uskunalar



Temir yo'llar bo'ylab shovqinni kamaytirish vositalarini loyihalash uchun ortofoto ishlab chiqarish (Avstriya)

# XIZMATLAR KO'RSATISH


## Yuqori Sifatli Mahsulotlar

Fotogrammetriya



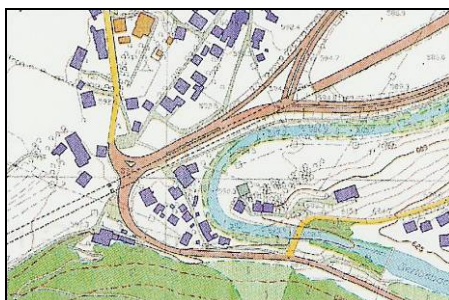
Suv toshqinidan himoyalash loyihasi (Avstriya)

Er usti fotogrammetriyasi



Arhitektura yodgorliklarni s'yomka qilish, tarixiy binolarni va joylarni tadqiq etish (Avstriya)

Raqamli haritalash



Munitsipal axborot tizimi uchun xaritalash va GAT barpo qilish (Hitoy)

Raqamli ortofoto



Raqamli cadastr xaritalarini ishlab chiqarish (Avstriya)

Masofali zondlash



Yerdan foydalanishni interpretatsiyalash va yerlarni o'zlashtirish bo'yicha o'qitish (Rossiya)



# HIZMATLAR KO'RSATISH

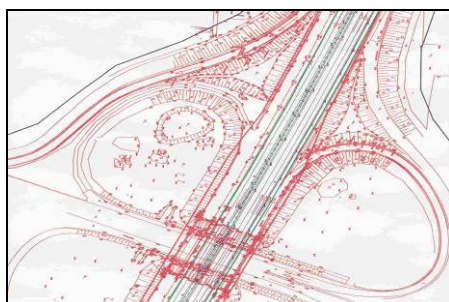
## Yuqori Sifatli Mahsulotlar

Kadastr



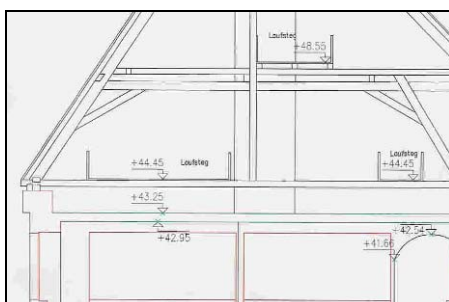
Er uchastkalarini bo'lish (Avstriya)

Fuqarolik qurilishi




B301 shosse yo'li loyihasi uchun s'yomka qilish (Avstriya)

Arhitektura



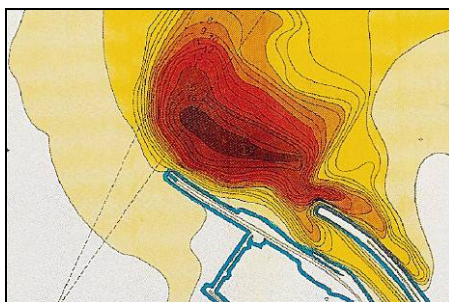
Geodezik vositalar yordamida binolarni qurilish xaritalarini tuzish bilan birga pasportlashtirish (Avstriya)

Atrof-muhit



Shemankar daryo uzanini loyihalas (Nigeriya)

Gidrografiya



Dengiz kartografiyasi, topografik haritalar va profilar (Hitoy)



# HIZMATLAR KO'RSATISH

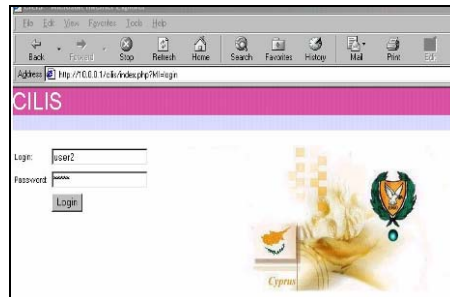
## Eng professional maslahatlar berish va o'qitish

O'quv safarlari



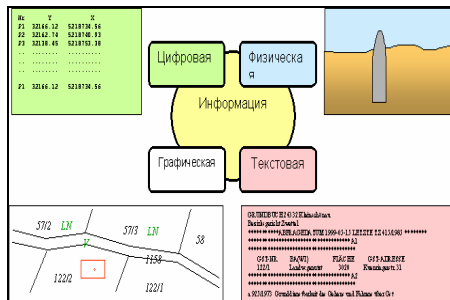
Lyaoning provinsiyasi uchun Vena va Gratsga o'quv safari. Lyaoning daryosi basseyni loyihasi (Hitoy)

Tehnik yordam




Ko'chmas mulkni baholash. Fotogrammetriya va raqamli xaritalash (Kipr)

O'qitish



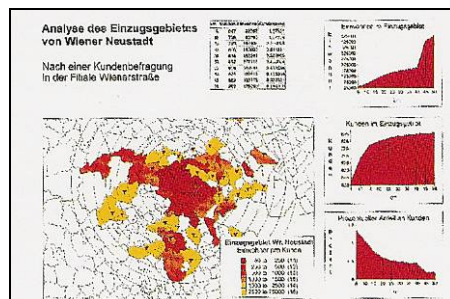
Er bozorini rivojlantirish va erlarni boshqarish sohasida o'qitish (Rossiya)

Ilmiy-tadqiqot ishlari



Haydovchilarga yordam ko'rsatish uchun kompyuter grafiklari va modelashtirishni qo'llash

Kompyuter texnologiyalari bo'yicha o'qitish



Tehnik uskunalarni boshqarish, kommunal korxonalarining haritasini tuzish. Geomarketing